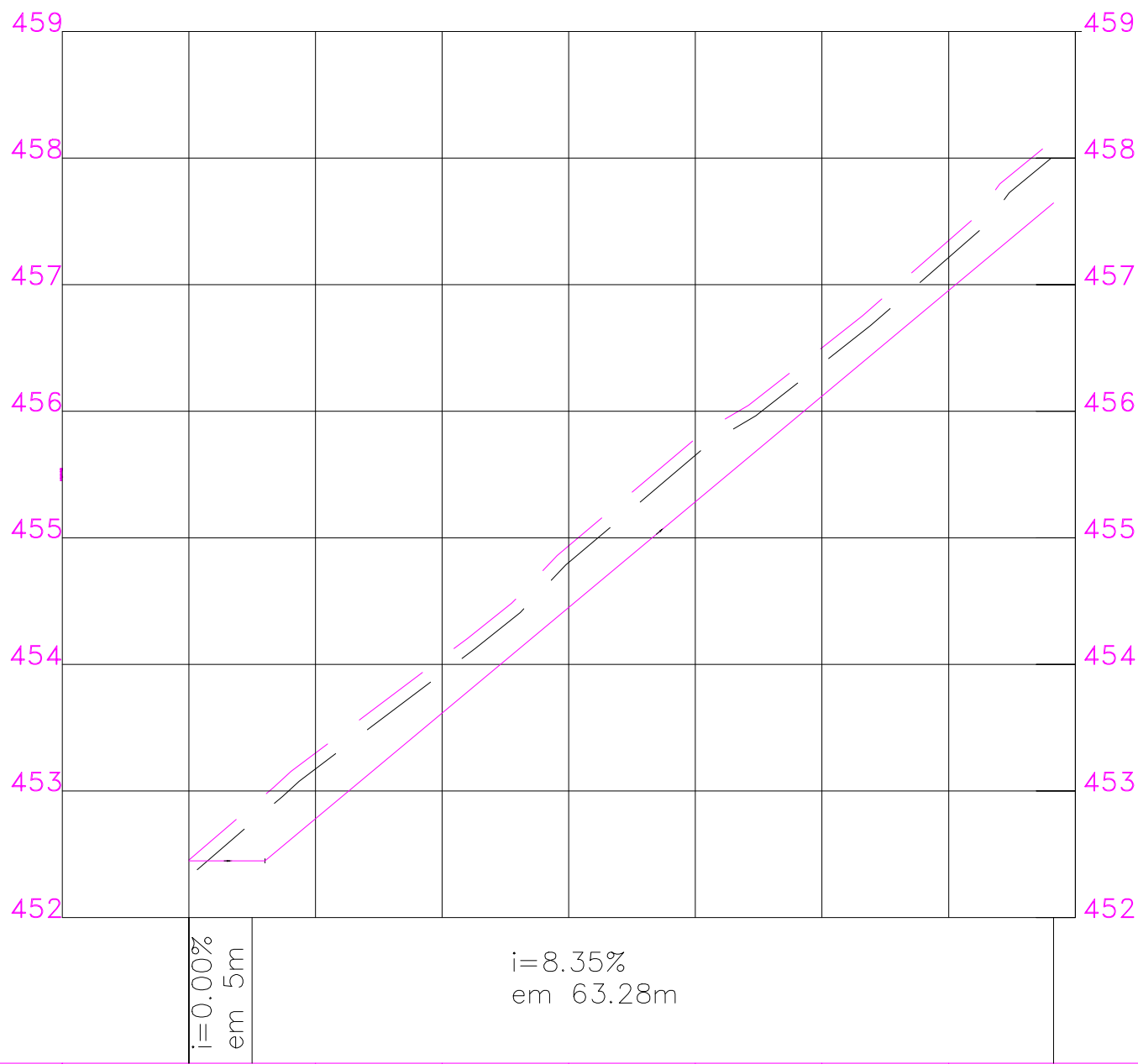


Equipe Técnica:	Arqª Ana Maria Antunes Coelho	A10651-8
	Gerência de Projetos	CAU
Equipe Técnica:	Arqª Sandra Márcia Chaimovitz	A84360-1
	Gestão	CAU

Equipe Técnica:	Eng. José Marcos Figliolini	92221220130910246
	Coordenação Geral	ART
Equipe Técnica:	Arq. Ângela Moreno	1586366
	Coordenação Satorial	RRT
Equipe Técnica:	Arq. Zenilda Nogueira	A23789-2
	Analista	CAU

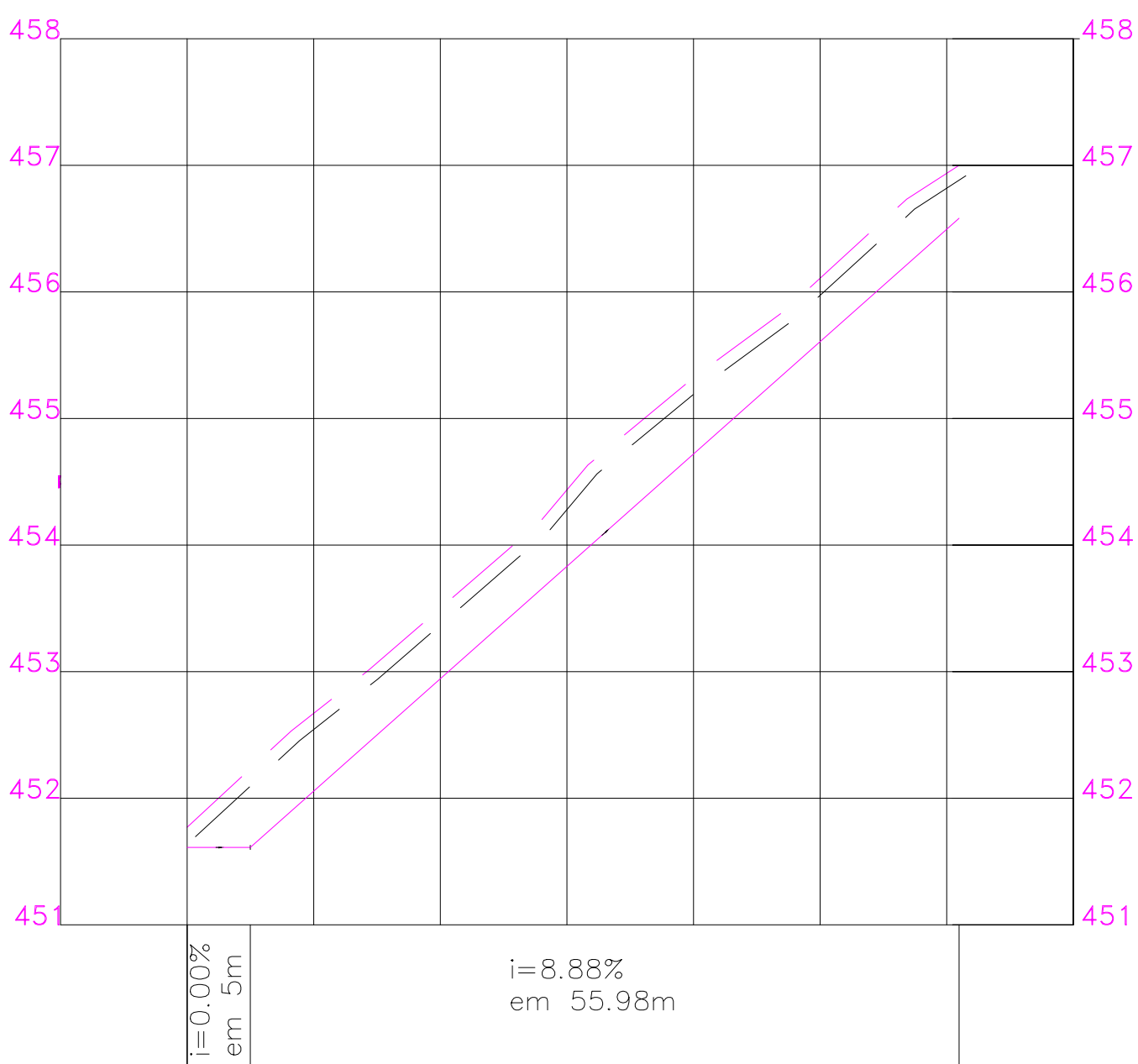
PERFIL LONGITUDINAL DA RUA A



ESTACAS	0+0.00	0+10.00	1+0.00	1+10.00	2+0.00	2+10.00	3+0.00	3+7.42
COTAS DO TERRENO	452.450	453.301	454.055	454.938	455.784	456.503	457.348	458.072
COTAS DO PROJETO	452.450	452.782	453.617	454.452	455.286	456.121	456.956	457.647

C=20,77m2  
A=0,00m2

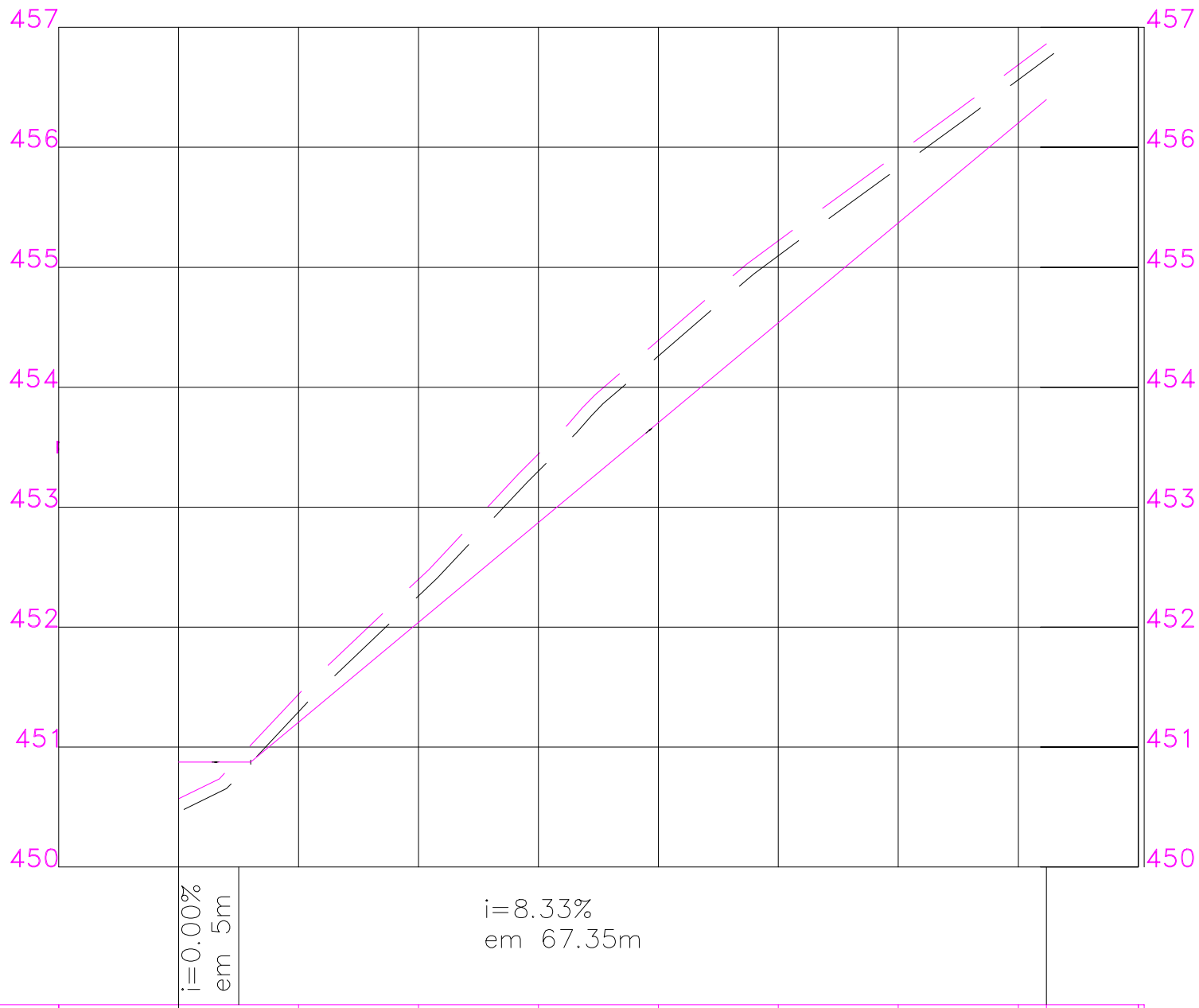
PERFIL LONGITUDINAL DA RUA B



ESTACAS	0+0.00	0+10.00	1+0.00	1+10.00	2+0.00	2+10.00	3+0.00	3+0.98
COTAS DO TERRENO	451.805	452.669	453.500	454.434	455.320	456.107	456.937	457.000
COTAS DO PROJETO	451.610	452.055	452.943	453.831	454.719	455.607	456.494	456.581

C=25,32m2  
A=0,00m2

PERFIL LONGITUDINAL DA RUA C



ESTACAS	0+0.00	0+10.00	1+0.00	1+10.00	2+0.00	2+10.00	3+0.00	3+10.00	3+12.35
COTAS DO TERRENO	450.567	451.440	452.398	453.443	454.392	455.222	455.951	456.687	456.863
COTAS DO PROJETO	450.873	451.206	452.039	452.871	453.704	454.537	455.369	456.202	456.398

C=25,78m2  
A=1,77m2

REF. PLANIM: COORDENADAS TOPOGRÁFICAS—ORIGEM:  
OUR COD. 96039 N=7.461.680,694m E=613.285,159m  
POTE COD. 93900 N=7.553.844,608m E=457.866,057m  
UTM – SIRGAS–2000  
REF. ALTIM: PVE, AVENIDA SÃO PAULO e AVENIDA FLAMBOYANTS  
ALITUDE=451,100m—SABESP—VDE PLANTA



Companhia de Desenvolvimento Habitacional e Urbano

Rua Boa Vista,170 - São Paulo - Tel.3248.2000 - CNPJ 47.865.597/0001-09

PROJETO  
CONJUNTO HABITACIONAL  
TARUMÃ E

Nº UNIDADES  
58+1

ENDEREÇO/MUNICÍPIO  
FAZENDA DOURADO - ÁGUA DO TARUMÃ  
AVENIDA DAS ORquíDEAS

TARUMÃ - SP

TÍTULO

ÁREA

FOLHA

TERRAPLENAGEM

TRP

02/03

ASSUNTO  
PLANTA DE COTAS

ESCALA GRÁFICA

ESCALA NOMINAL

DATA

ASSINATURAS

proprietário

CNPJ/MF

c.r.e.a.

pref.

a.r.t.

obra – responsável técnico

c.r.e.a.

pref.

a.r.t.

ESPAÇO PARA APROVAÇÃO